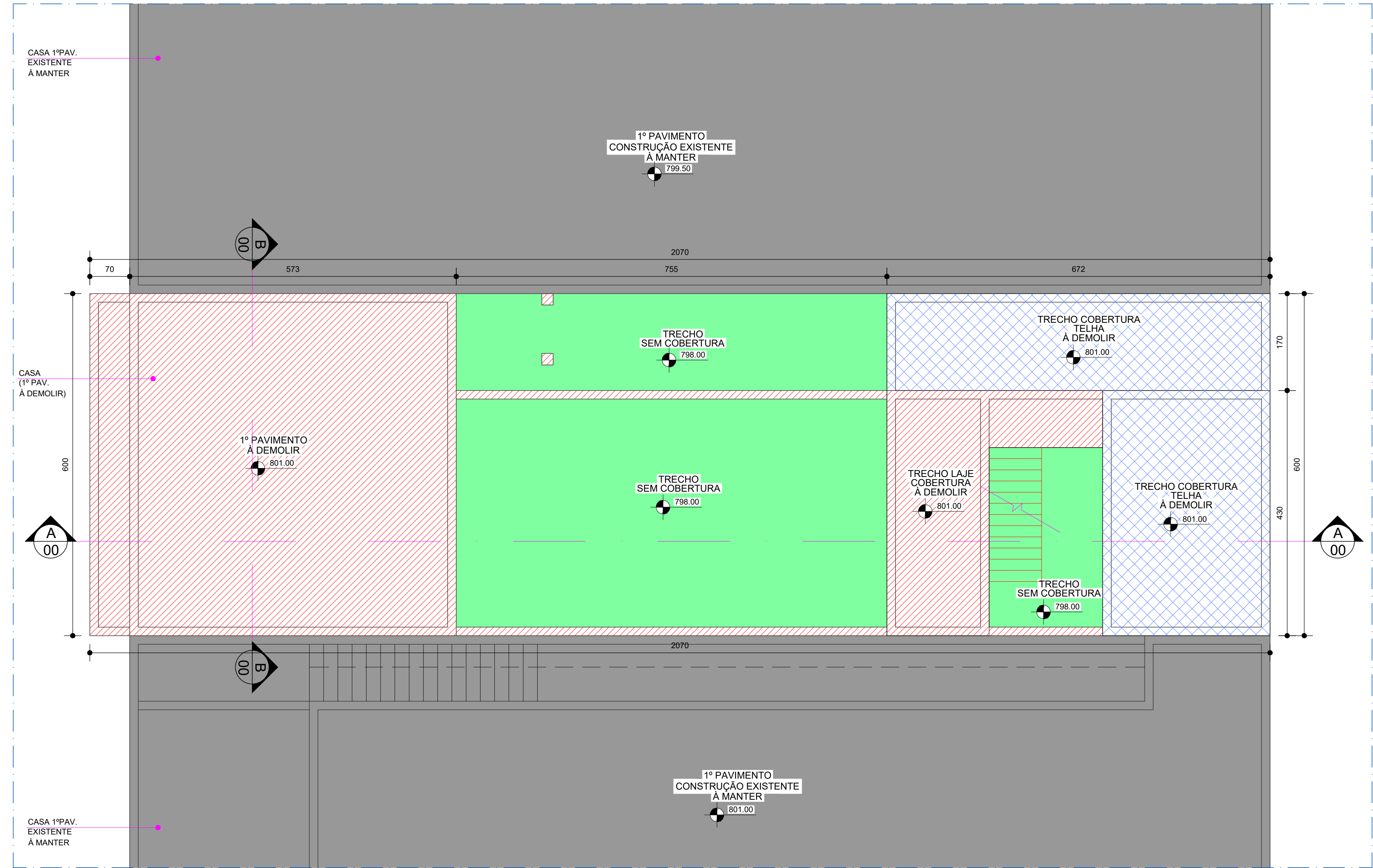


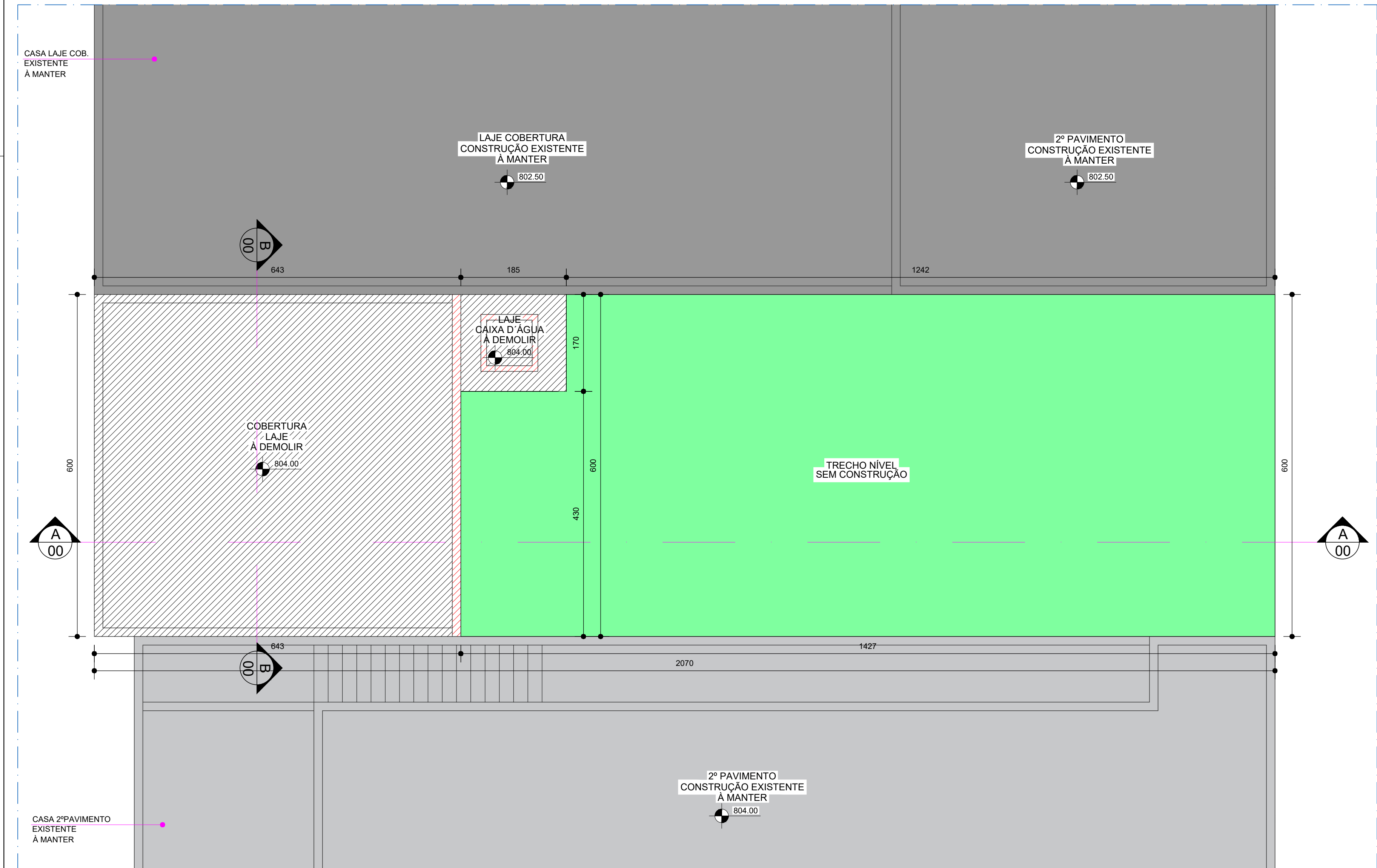
PLANTA - DEMOLIÇÃO TÉRREO

escala 1 : 50



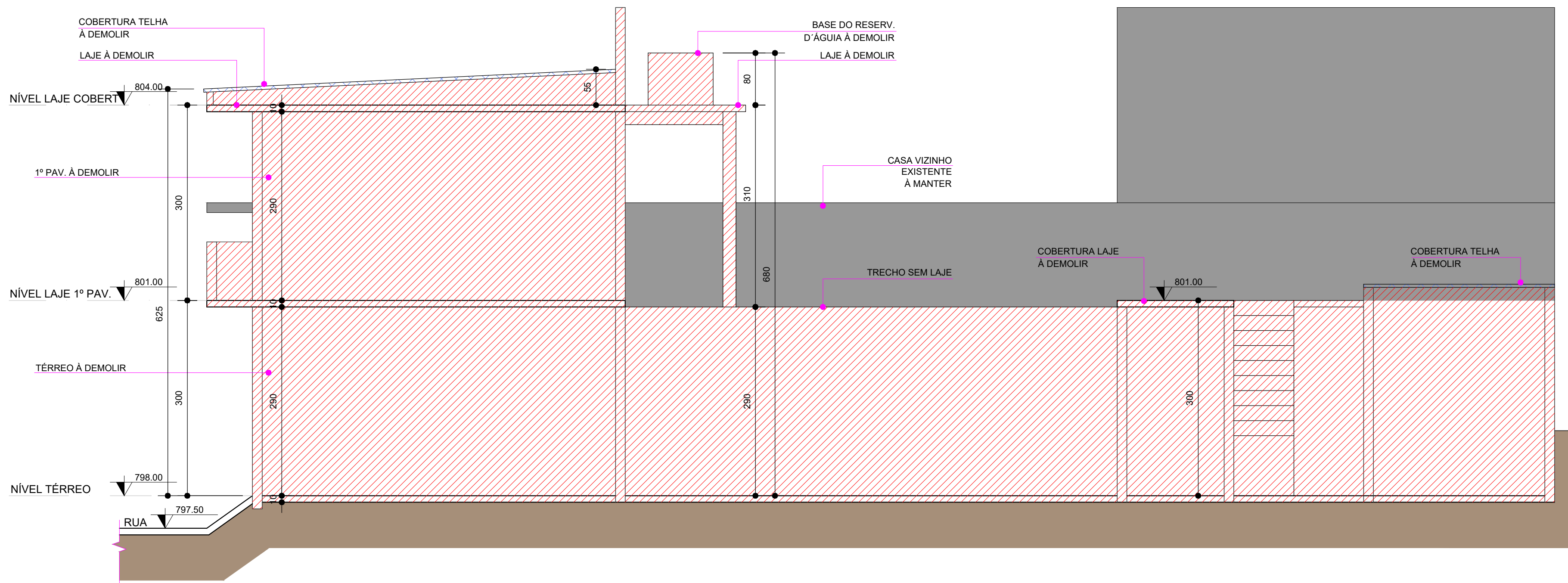
PLANTA - DEMOLIÇÃO 1º PAVIMENTO

escala 1 : 50



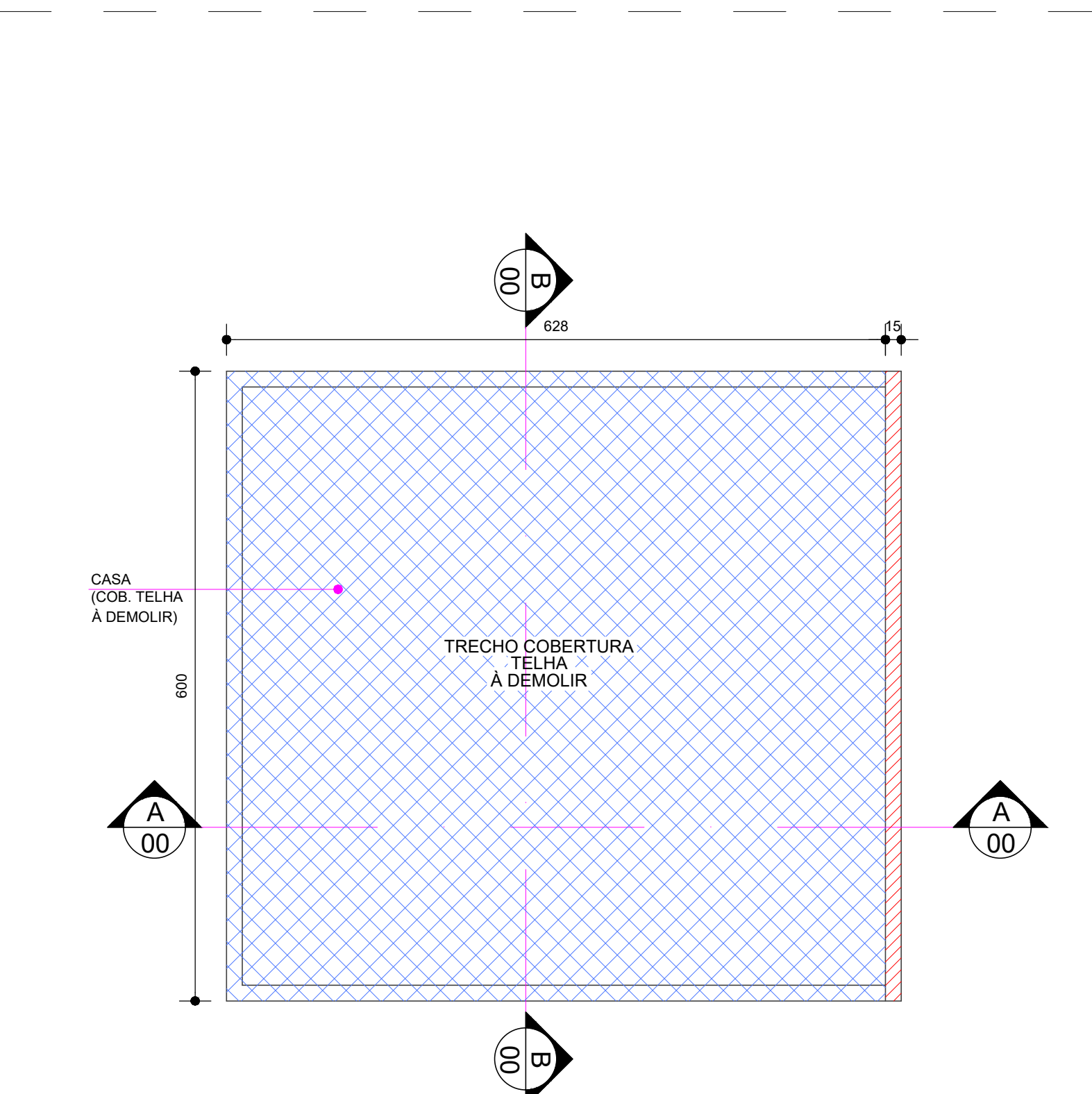
PLANTA - DEMOLIÇÃO LAJE NÍVEL 804.00

escala 1 : 50



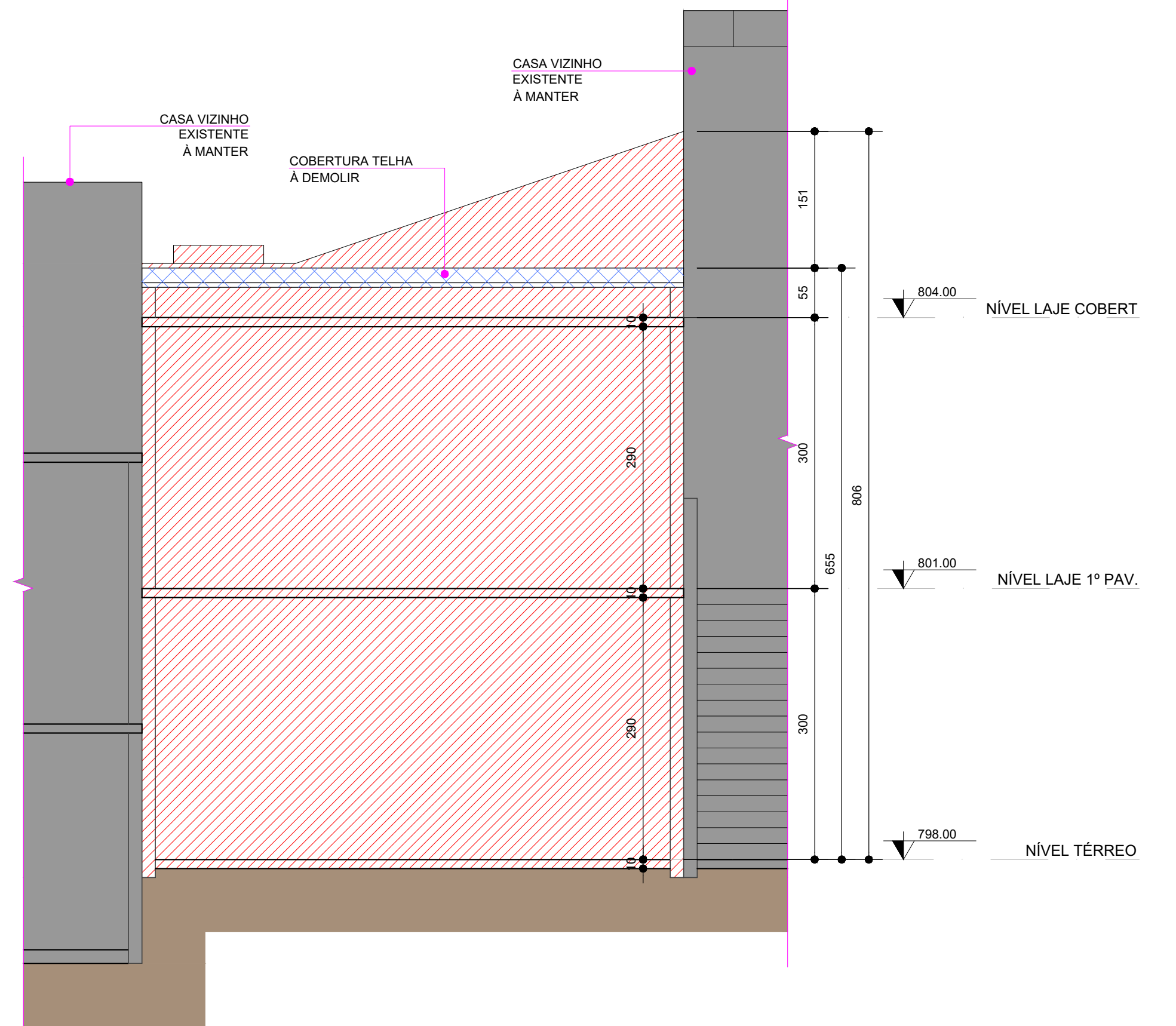
CORTE AA

ESC. 1:50



PLANTA - DEMOLIÇÃO COBERTURA TELHA

escala 1 : 50



CORTE BB

ESC. 1:50

OBSERVAÇÃO: Importante salientar que devido a condição precária do imóvel e risco eminente de desmoronamento, o mesmo foi interditado pela Defesa Civil. Desta forma, não foi possível que a nossa equipe entrasse no imóvel para levantamento cadastral da sua estrutura, diante desta situação, foi desenvolvido um projeto conceitual utilizando as informações obtidas visualmente na vistoria técnica realizada, bem como informações aéreas obtidas pelo Google Earth.

Desta forma, as medidas e níveis indicados em projeto são aproximadas, bem como o quantitativo considerado na planilha orçamentária.


NOTAS:
01 - TODAS AS MEDIDAS DEVEM SER VERIFICADAS NO LOCAL.
02 - AS DIMENSÕES E NÍVEIS SÃO APROXIMADOS.
03 - MEDIDAS EM CENTÍMETRO, NÍVEIS EM METROS, EXCETO QUANDO INDICADO.
04 - A DEMOLIÇÃO DEVERÁ SER EXECUTADA CONFORME PROPOSTA APRESENTADA PELA EMPRESA CONTRATADA PARA EXECUÇÃO DO SERVIÇO, SENDO QUE O MESMO MOMENTO PODERÁ SER INDICADO APÓS A APROVAÇÃO DO FISCAL DA PREFEITURA DO MUNICÍPIO DE CARAPICUÍBA.
05 - VALERÁ RESSALTA-SE QUE A EDIFICAÇÃO FOI CONDENADA AO DESAMAMENTO PELA COORDENADORIA DA DEFESA CIVIL, PORTANTO, DEVERÁ SER DADA A MÁXIMA ATENÇÃO AO MÉTODO ADOPTADO PARA A DEMOLIÇÃO DO EDIFÍCIO, NÃO COLOCANDO EM RISCO NENHUMA VIDA OU BEM PÚBLICO E PRIVADO.

TABELA DE DEMOLIÇÃO E REMOÇÃO	
DESCRIÇÃO	ÁREA
DEMOLIÇÃO TÉRREO	119,71m²
DEMOLIÇÃO 1º PAVIMENTO	38,51m²
TOTAL	158,22m²

LEGENDA:

- CONSTRUÇÕES EXISTENTES A MANTER
- CASA A DEMOLIR
- LAJE A DEMOLIR
- TELHADO A DEMOLIR
- TERRA EM CORTE
- TRECHO SEM COBERTURA/ SEM CONSTRUÇÃO

REVISÃO	DATA	DESCRIÇÃO
00	18/12/2024	EMISSÃO INICIAL



RALCON
E N G E N H A R I A

ESTO DESSENHO É PROPRIEDADE DA RALCON ENGENHARIA LTDA. E FÓI TRANSMITIDO EM CONFIDÊNCIA. A REPRODUÇÃO, USO, OU PUBLICAÇÃO DO SEU TEXTO OU DE PARTE DO PROJETO E/OU DESENHO CONSTITUEM VIOLAÇÃO ÀS LEIS DE DIREITO AUTORAÇÃO E PROPRIEDADE INTELECTUAL. A RALCON ENGENHARIA LTDA. NÃO SE RESPONSABILIZA POR DANOS DE QUALQUER NATUREZA, MATERIAIS OU MORAIS, QUE SEJA POR FALHA DE PROJETO, EXECUÇÃO OU OUTROS FATORES.

FASE DO PROJETO: PROJETO BÁSICO	NOME FOLHA/REVISÃO:
ASSUNTO: PROJETO DE DEMOLIÇÃO PLANTAS PAV. TÉRREO - 1ºPAV E COBERTURA	PMC-DEM-DE-2000 - R00



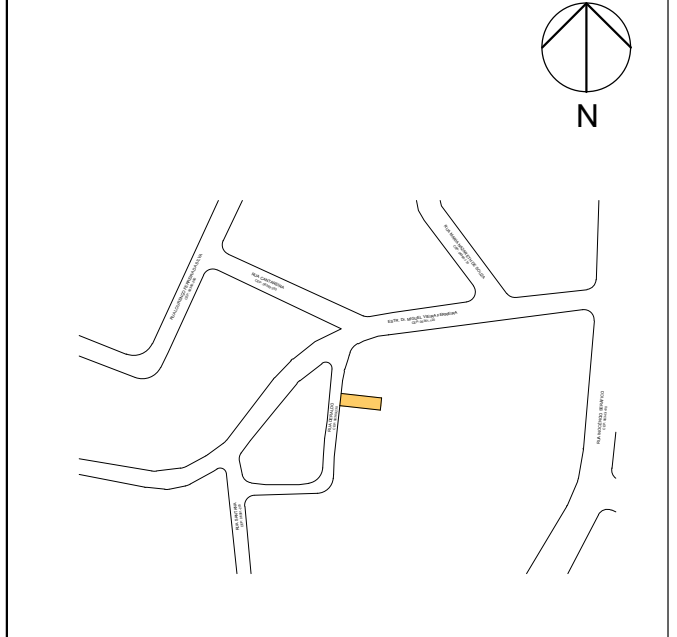
MUNICÍPIO DE CARAPICUÍBA
SECRETARIA DE DESENVOLVIMENTO URBANO
SETOR DE PROJETOS

OBRA: DEMOLIÇÃO CASA - RUA DERALDO, nº 5

LOCAL: RUA DERALDO, 5 - VILA DIRCE - CARAPICUÍBA-SP

RECURSO/CONVÊNIO: ART/IRRT: XXXXXXXXXXXXX

SITUAÇÃO ENTORNO



TERRENO DE LOCALIZAÇÃO - CASA RUA DERALDO

RESPONSÁVEL TÉCNICO
PREFEITURA DE CARAPICUÍBA

RESPONSÁVEL TÉCNICO
RALCON ENGENHARIA
RICARDO F. A. COULTO
ENGENHEIRO CIVIL
CREA Nº 50691/99379

DATA: 18/12/2024

ESCALA: 1 : 50

DESENHO ELABORADO POR: RALCON ENGENHARIA