

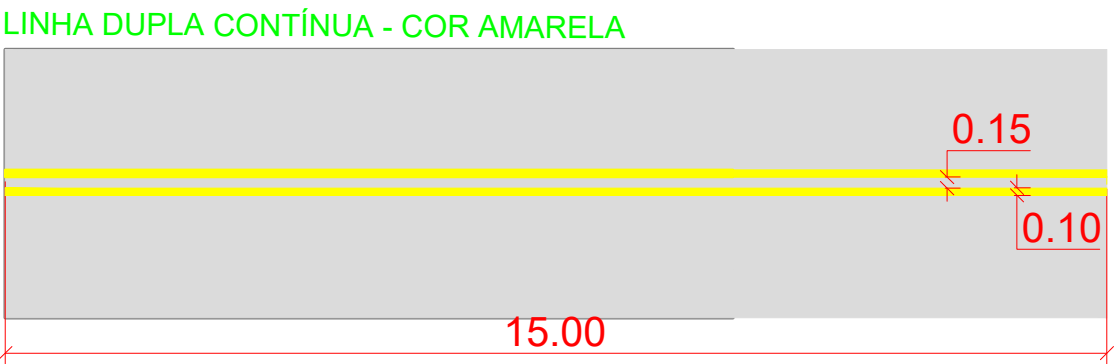
PLANTA DE SINALIZAÇÃO

ESCALA 1:750

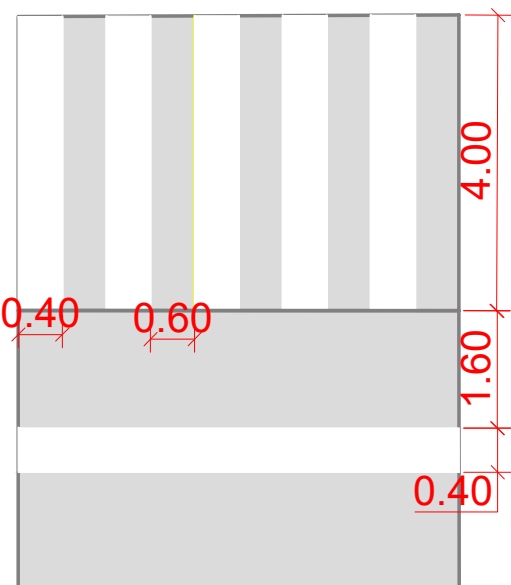


DETALHES TÍPICOS DE SINALIZAÇÃO HORIZONTAL

SEM ESCALA




FAIXA DE PEDESTRES - COR BRANCA



LINHA DE RETENÇÃO (LRE) - COR BRANCA

Informações de sinalização
Área de Faixa de Pedestre: 46,39 m²
Faixa contínua: 15,00 m
Placa de Identificação: 7 unidades
Tubo de aço Galvanizado: 4 unidades
Placa de Sinalização: 1 unidade

- TUBO DE AÇO GALVANIZADO
- PLACA DE IDENTIFICAÇÃO DA RUA

PLANTA DE SITUAÇÃO:	ARTICULAÇÃO DAS FOLHAS		ESTA FOLHA É PROPRIEDADE DA PMC PREFEITURA MUNICIPAL DE CARAPICUIBA E SEU CONTEÚDO NÃO PODE SER COPIADO OU REVELADO A TERCEIROS. A LIBERAÇÃO OU A APROVAÇÃO DESTES DOCU- MENTO NÃO EXIME A DETALHISTA DE SUA RESPONSABILIDADE SOBRE O MESMO.	<div><div></div><div>MUNICÍPIO DE CARAPICUÍBA</div></div>					
				ENDEREÇO: Rua Laudelina de Castro Pereira					
				PROJETO BÁSICO DE SINALIZAÇÃO					
				ESCALA: INDICADA		CÓDIGO:		FOLHA: 02/02	REVISÃO: 01
RESPONSÁVEL TÉCNICO: Fernando Perreira Lima	SIGLA	VERIFICAÇÃO	APROVAÇÃO:						
Engenheiro Civil		/	/						
CREA-SP 5070695464		/	/						
Matricula:53469		/	/						
DESENHISTA: Patricia Lechner		/	/						