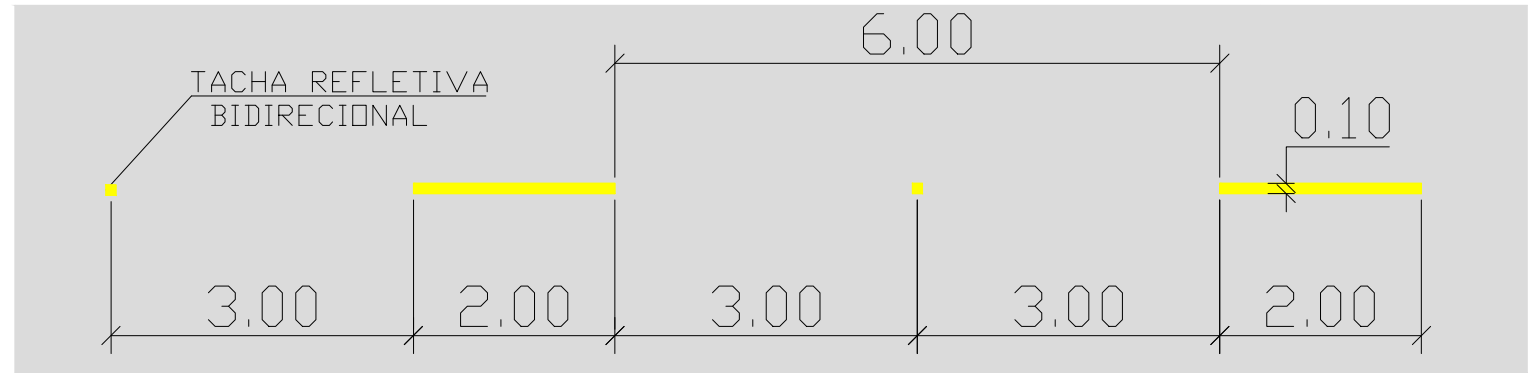


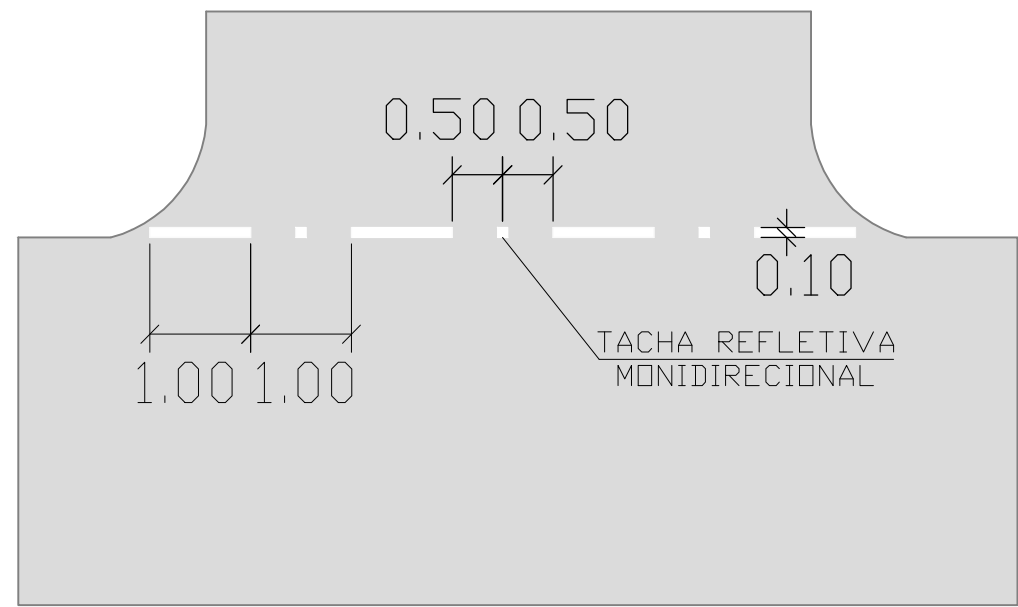
LINHA AMARELA SIMPLES SECCIONADA COM TACHA AMARELA (LFO-2)  
Esc - 1:75



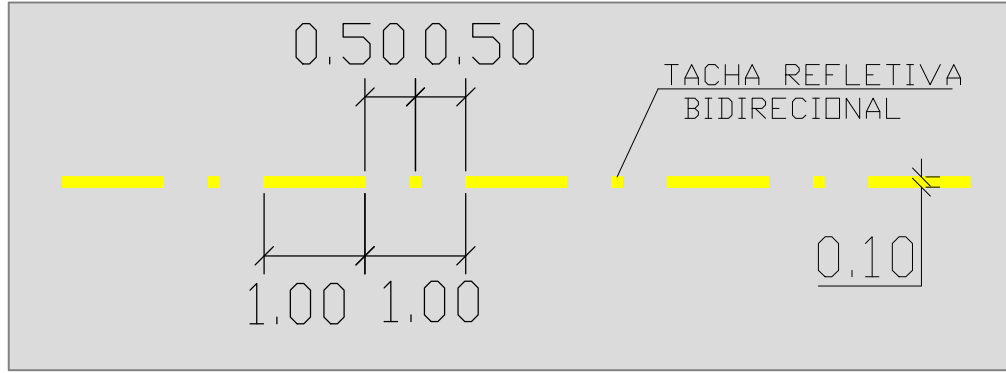
LINHA AMARELA DUPLA CONTÍNUA COM TACHA AMARELA (LFO-3)  
Esc - 1:75



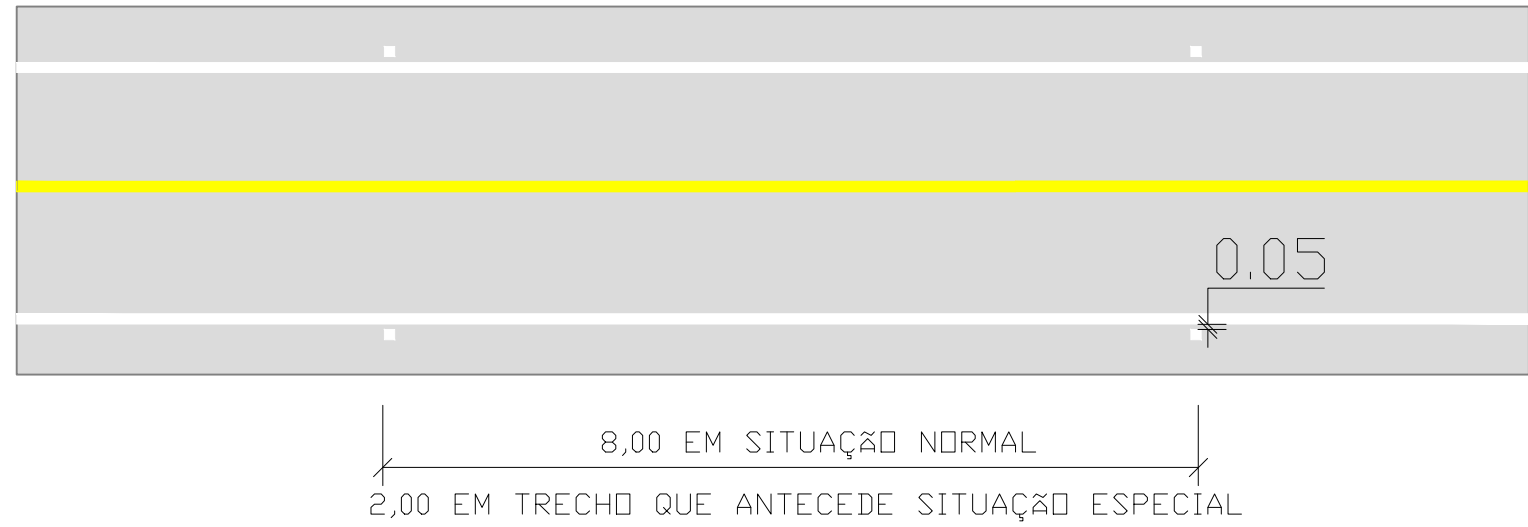
LINHA BRANCA SIMPLES SECCIONADA (LCO) COM TACHA BRANCA (1X1m)



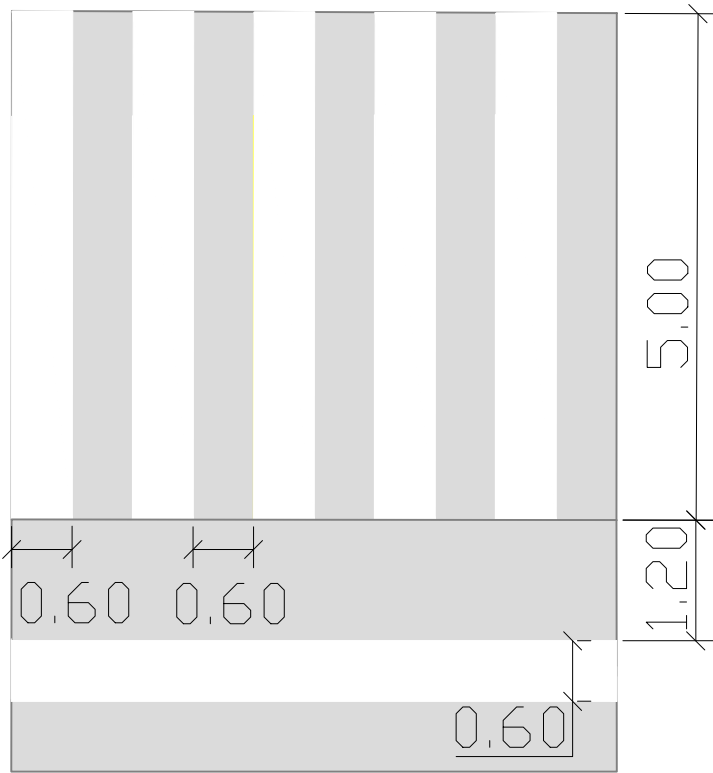
LINHA AMARELA SIMPLES SECCIONADA (LCO) COM TACHA AMARELA (1X1m)



LINHA SIMPLES DE BORDO (LBO) - COR BRANCA



FAIXA DE PEDESTRES COM LINHA DE RETENÇÃO




Informações de sinalização
Pintura
Área de Faixa de Pedestre e retenção: 300,17 m²
Área de marca de canalização (zebrado branco): 27,76 m²
Área de marca de canalização (zebrado amarelo e lombada): 40,19 m²
Linha seccionada amarela 2x4: 167 m
Linha seccionada amarela 1x1: 60 m
Linha seccionada branca 1x1: 75 m
Linha contínua branca: 2149 m
Linha contínua dupla amarela: 930 m
Área de símbolos e textos: 26 m²

Accessórios da sinalização
Tacha Binodirecional Amarela : 228 un
Tacha Monodirecional Branca: 456 un
Tachão refletivo bidirecional: 65 unid
Placa de Identificação de rua: 15 unidades
Placa de regulamentação: 5,4 m² (12 unidades)
Placa de advertência: 6,25 m² (25 unidades)
Placa de orientação: 1,66 m² (2 unidades)
Postes metálicos (PP): 47 unidades
Braços metálicos: 1 unidade
Coluna semafórica: 1 unidade
Lombadas novas: 6 unidades

- PLACA DE IDENTIFICAÇÃO DA RUA
- POSTE METÁLICO
- Braço (P-55) para fixação em poste de concreto
- Coluna semafórica simples
- RAMPA DE ACESSIBILIDADE

PROJETO SINALIZAÇÃO VIÁRIA

FOLHA: 02/02



MUNICÍPIO DE CARAPICUÍBA  
SECRETARIA DE DESENVOLVIMENTO URBANO  
SETOR DE PROJETOS

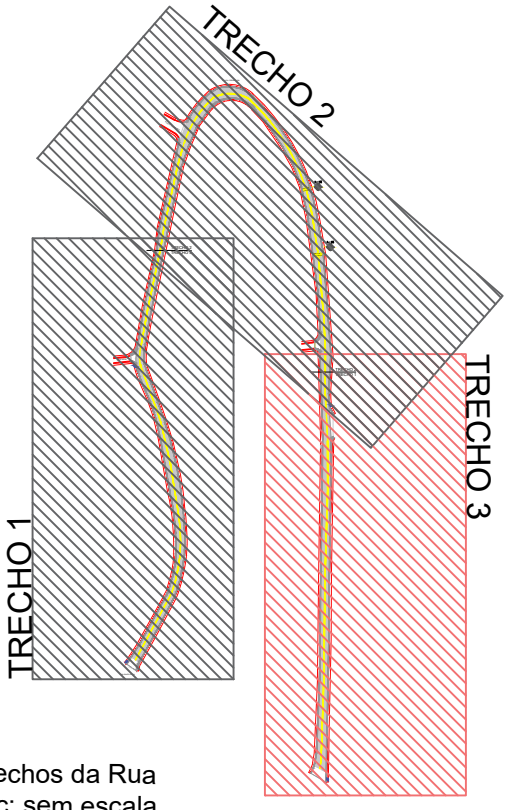
ASSUNTO:  
PLANTA DE SINALIZAÇÃO - TRECHO 3

PROPRIETÁRIO:

LOCAL:  
Rua Miraguai, rua Ferradura e vuela modelo- Carapicuíba - SP  
Escala: 1:500

Trechos da prancha

Outros Trechos



Trechos da Rua  
esc: sem escala

FELIPE LOPES DE M. ALMEIDA  
CREA-SP nº 5070067170  
INSCRIÇÃO PREFEITURA: 52150

Desenhista: Victor Augusto Alves