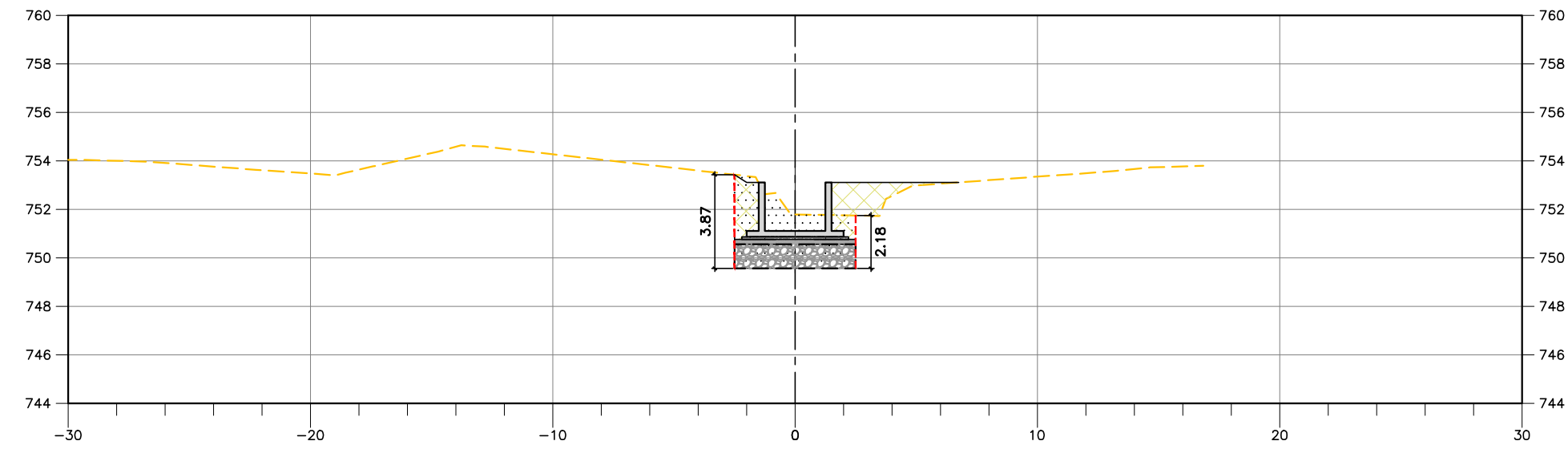


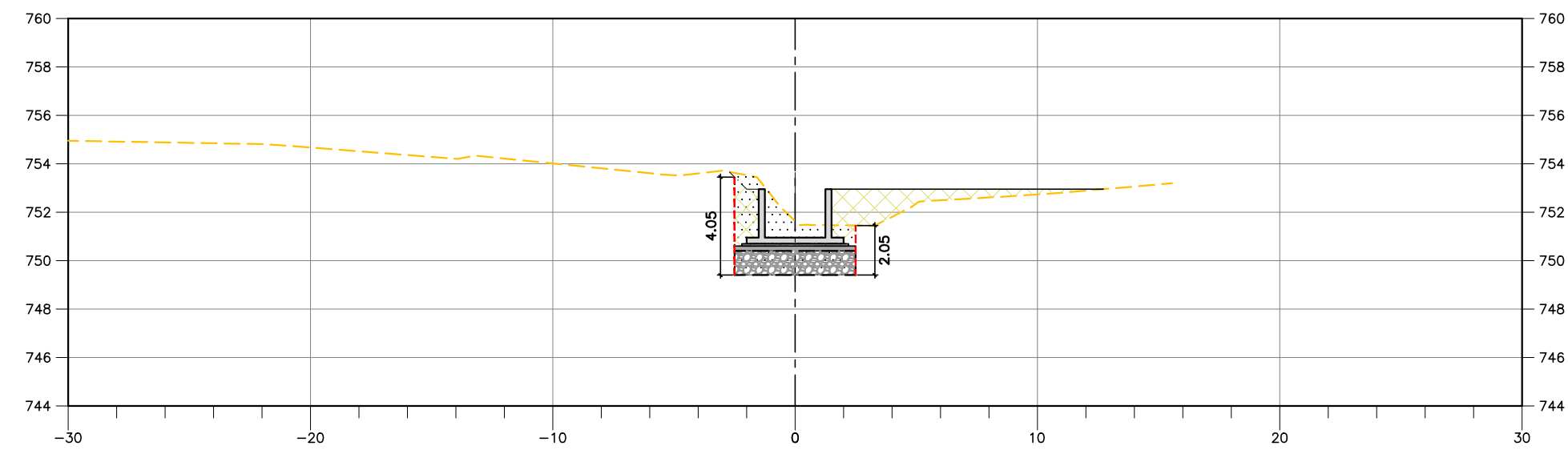
64+0,000
CF=752,113

ATERRO = 7.68 m²
CORTE = 15.41 m²



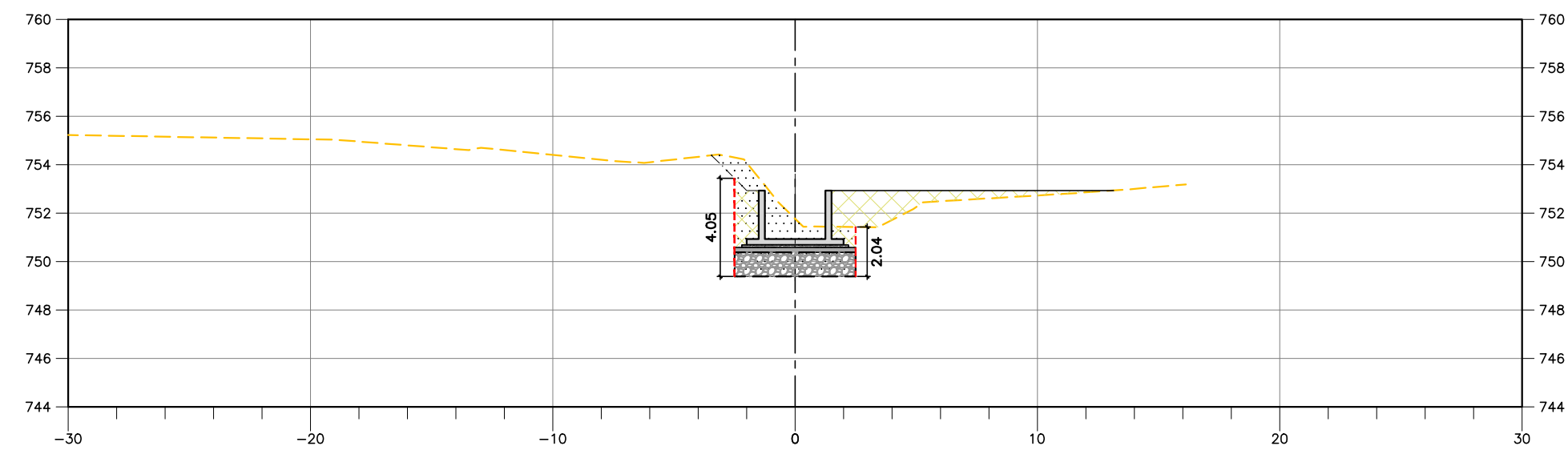
63+0,000
CF=751,787

ATERRO = 6.60 m²
CORTE = 13.56 m²



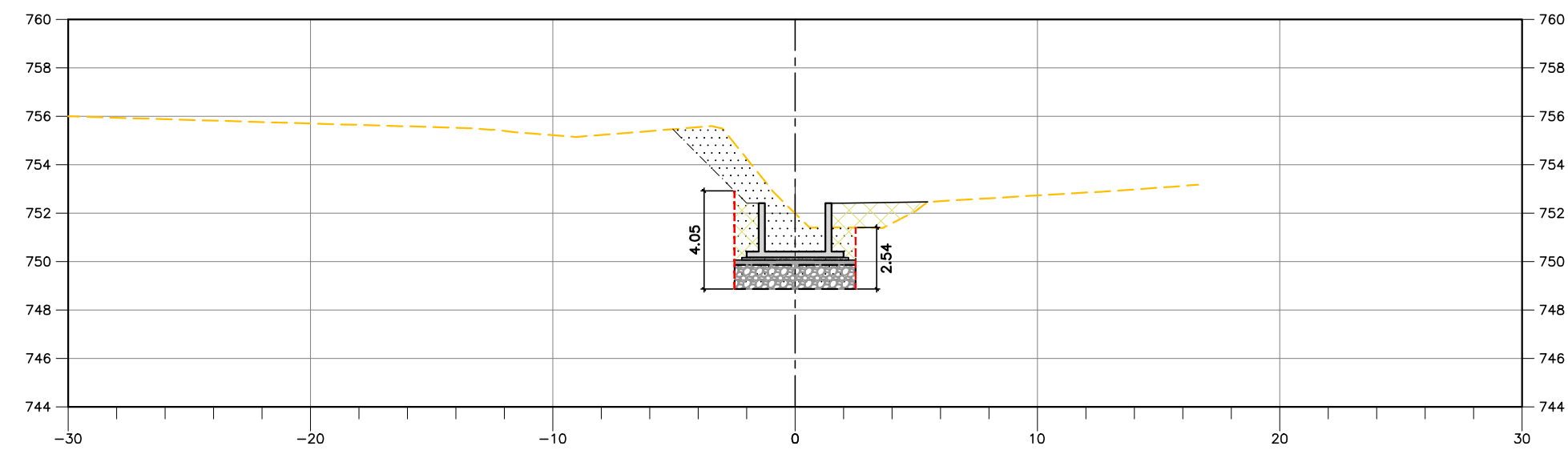
62+0,000
CF=751,628

ATERRO = 9.62 m²
CORTE = 13.87 m²



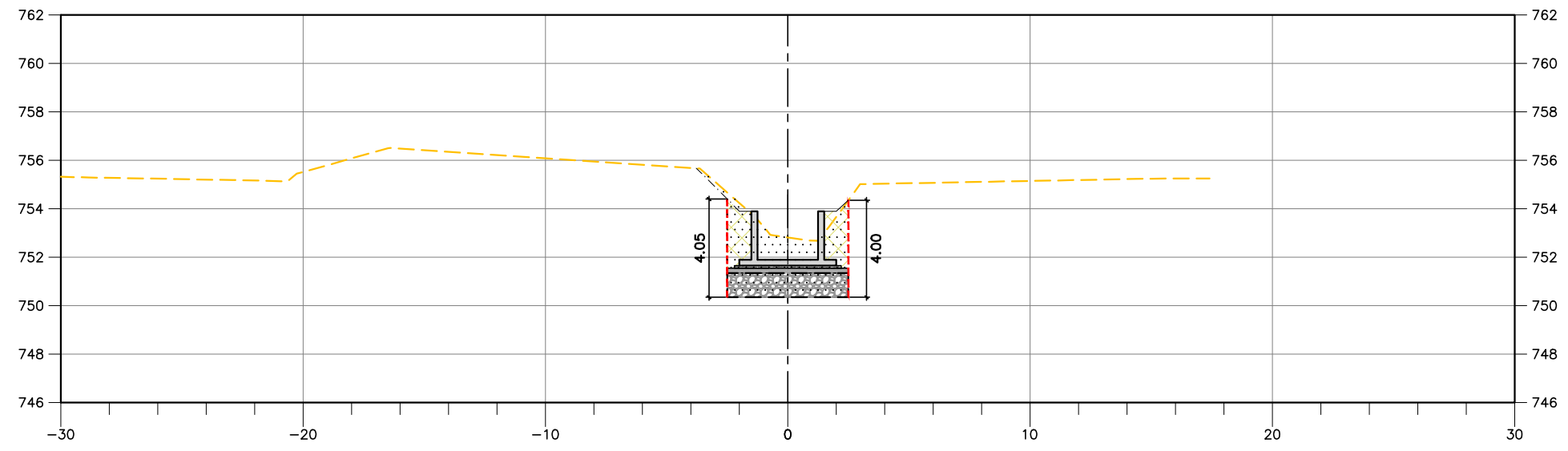
61+18,000
CF=751,773

ATERRO = 9.72 m²
CORTE = 15.03 m²



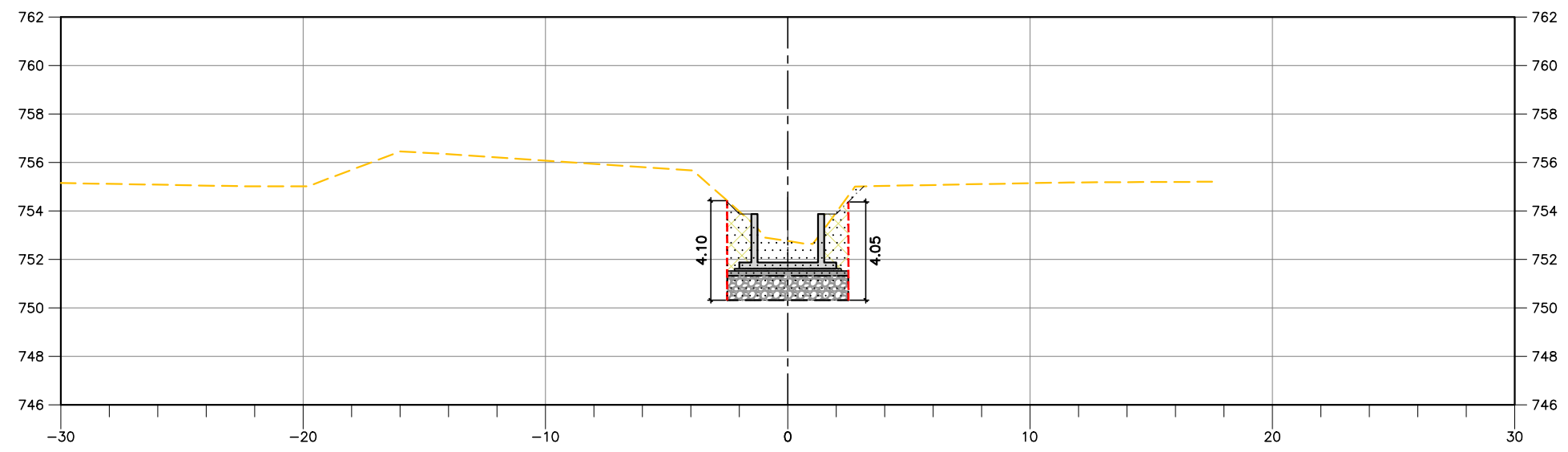
61+15,000
CF=751,989

ATERRO = 6.66 m²
CORTE = 21.02 m²



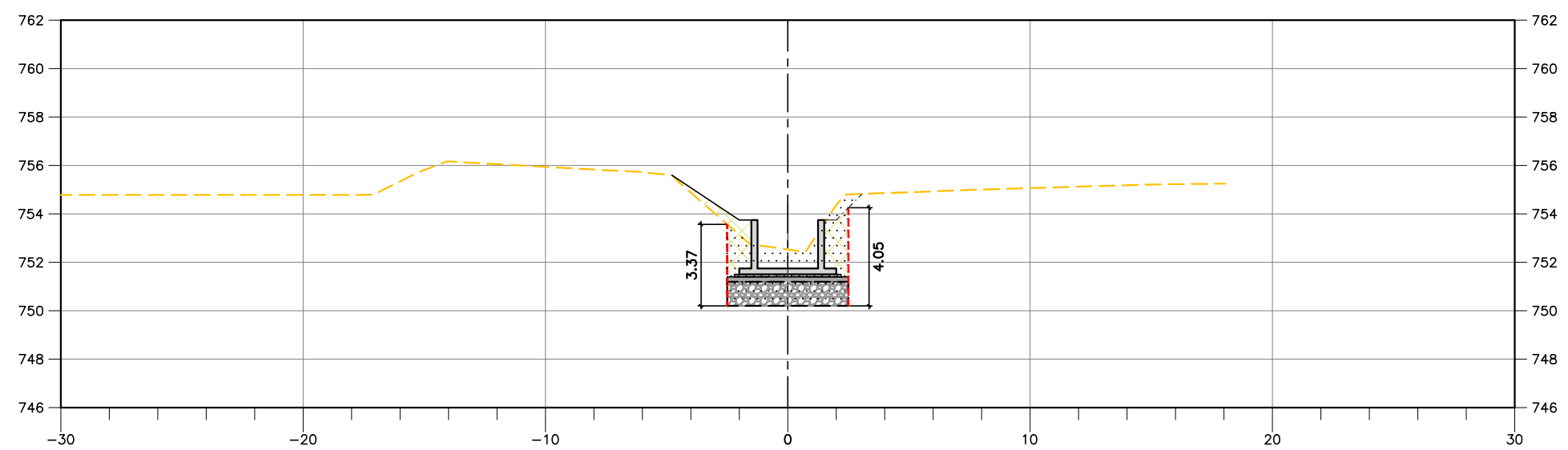
67+18,000
CF=752,814

ATERRO = 4.55 m²
CORTE = 15.23 m²



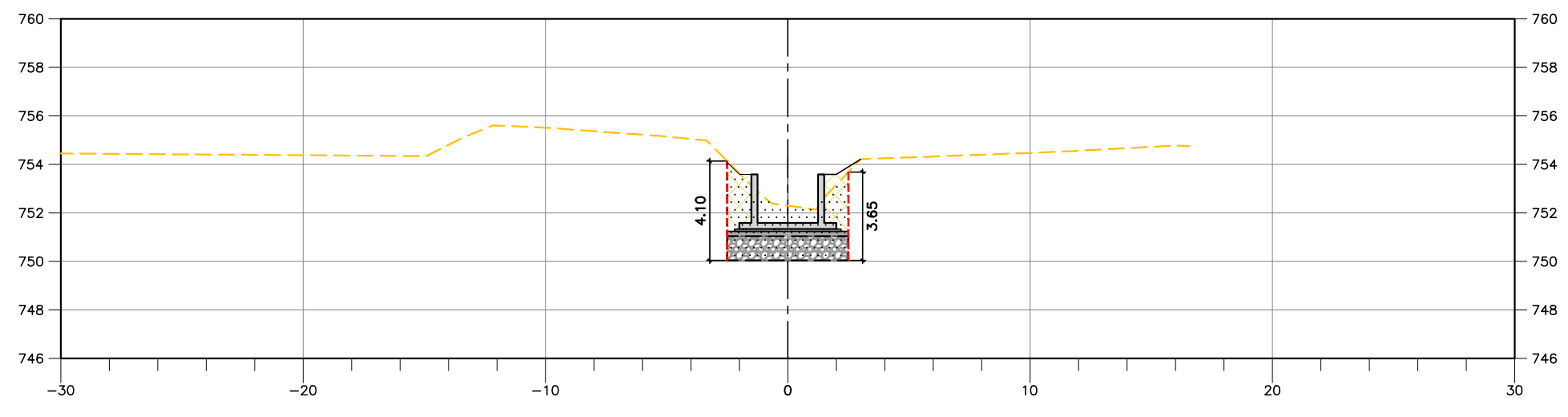
67+15,000
CF=752,759

ATERRO = 4.56 m²
CORTE = 15.09 m²



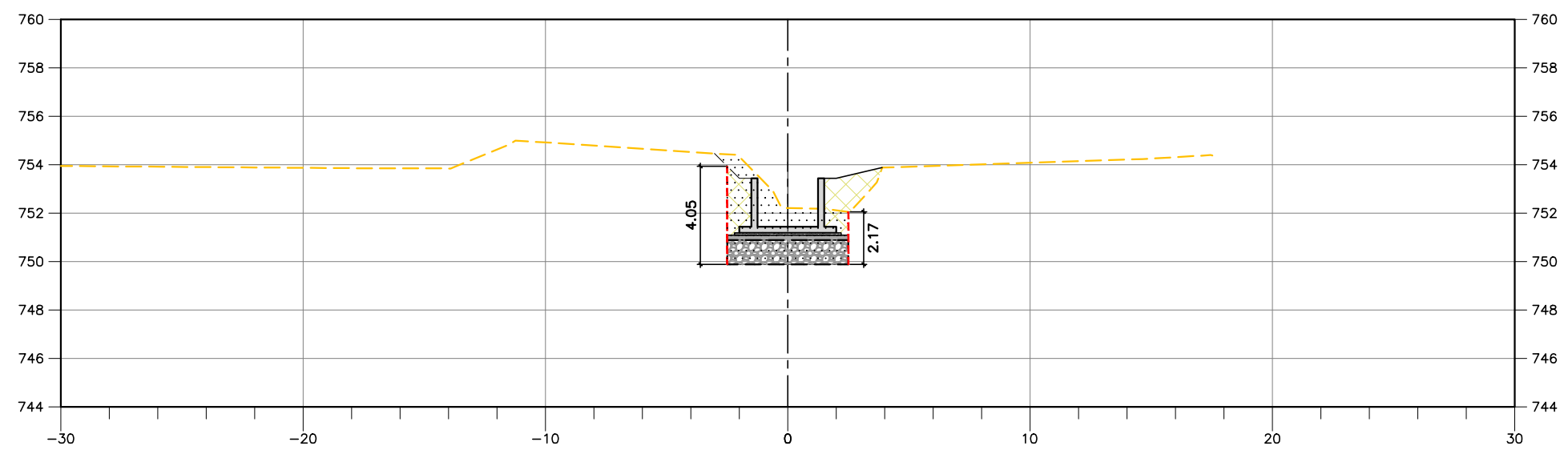
67+0,000
CF=752,533

ATERRO = 5.14 m²
CORTE = 14.69 m²



66+0,000
CF=752,300

ATERRO = 4.57 m²
CORTE = 13.83 m²



65+0,000
CF=752,204

ATERRO = 5.78 m²
CORTE = 14.82 m²


LEGENDA E CONVENÇÕES:

- TERRENO NATURAL
- CORTE
- ATERRO

NOTAS:

1- COTAS, MEDIDAS E DIMENSÕES EM METRO, EXCETO INDICAÇÃO CONTRÁRIA.

A00	23/05/22	EMIÇÃO INICIAL	
Nº	DATA		DESCRIÇÃO
			REVISÃO



PREFEITURA DO MUNICÍPIO DE CARAPICUÍBA

SECRETARIA DE PROJETOS ESPECIAIS, CONVENIOS E HABITAÇÃO

TITULO : PROJETO BÁSICO DE CANALIZAÇÃO

LOCAL : Córrego Paralelo a Rua Los Angeles – Trecho I

TRECHO : RUA MARIA BENEDITA PEREIRA E RIO COTIA

ASSUNTO : PROJETO BÁSICO DE TERRAPLENAGEM

SEÇÕES EST. 61+15,000 À 67+18,000

AUTOR DO PROJETO:		FOLHA: 04/06	
ARO: TERCIO OLIVEIRA MONTEIRO		ESCALA: 1:250	
CAU-SP A61944-2			
RRT N° SI12090510R01CT001			
DESENHISTA:	DATA:	IDENTIFICAÇÃO/ARQUIVO:	REVISÃO:
HGF	MAI/2022	21039-100-TERBA-DES004	A00

